



РОССИЙСКАЯ ФЕДЕРАЦИЯ  
ХАНТЫ-МАНСИЙСКИЙ АВТОНОМНЫЙ ОКРУГ-ЮГРА  
ТЮМЕНСКАЯ ОБЛАСТЬ  
АДМИНИСТРАЦИЯ ХАНТЫ-МАНСИЙСКОГО РАЙОНА  
ДЕПАРТАМЕНТ СТРОИТЕЛЬСТВА, АРХИТЕКТУРЫ И ЖКХ

**П Р И К А З**

от 19.06.2020  
г.Ханты-Мансийск

№71-н

О внесении изменений в приказ от 20.12.2019 №237-н  
«Об утверждении документации по планировке  
территории для размещения объекта: «Обустройство  
Горшковской площади Приобского месторождения.  
Куст скважин №42у»

В соответствии со статьей 45 Градостроительного кодекса Российской Федерации, Федеральным законом от 06.10.2003 №131-ФЗ «Об общих принципах организации местного самоуправления в Российской Федерации», руководствуясь Уставом Ханты - Мансийского района, пунктом 16 Положения о департаменте строительства, архитектуры и ЖКХ (в редакции Решения Думы от 31.01.2018 №241), учитывая обращение ООО «РН-БашНИПИнефть» от 27.05.2020 №110-ЗР (№01-Вх-864 от 27.05.2020) приказываю:

1. Внести в приказ от 20.12.2019 №237-н «Об утверждении документации по планировке территории для размещения объекта: «Обустройство Горшковской площади Приобского месторождения. Куст скважин №42у» (далее – Приказ) следующие изменения:

1.1. Приложение 1 к Приказу изложить в следующей редакции согласно приложению.

1.2. В Приложении 2 к Приказу:

1.2.1. Слова «Положение о размещении линейного объекта «Обустройство кустов скважин № 642, 643 Эргинского лицензионного участка Приобского месторождения» заменить словами «Положение о размещении линейного объекта «Обустройство Горшковской площади Приобского месторождения. Куст скважин №42у».

1.2.2. Таблицу «Перечень координат характерных точек границ зоны планируемого размещения» изложить в следующей редакции:

«

Точка	X	Y
1	1021449.26	2720177.31
2	1021441.64	2720250.90
3	1021539.59	2720192.34
4	1021515.54	2720121.15
5	1021477.01	2720110.45

6	1021446.44	2720065.51
7	1021142.93	2719619.18
8	1021125.73	2719593.89
9	1020976.46	2719374.36
10	1020614.40	2718841.88
11	1020643.79	2718448.77
12	1020673.33	2718053.78
13	1020679.52	2717970.97
14	1020685.26	2717892.56
15	1020689.85	2717832.81
16	1020690.42	2717825.24
17	1020663.13	2717771.50
18	1020623.34	2717693.23
19	1020937.60	2717512.38
20	1020668.45	2717044.74
21	1020916.38	2716963.44
22	1020990.85	2716931.00
23	1021058.76	2716884.80
24	1021116.30	2716827.51
25	1021203.03	2716723.11
26	1021246.19	2716671.78
27	1021212.05	2716643.48
28	1021250.57	2716596.45
29	1021251.68	2716595.07
30	1021303.50	2716531.71
31	1021249.52	2716486.56
32	1021210.70	2716452.17
33	1021242.08	2716413.19
34	1021210.07	2716388.36
35	1021195.76	2716376.27
36	1021141.10	2716442.06
37	1021117.31	2716470.67
38	1021225.39	2716563.75
39	1021220.81	2716569.44
40	1021144.87	2716662.42
41	1021070.33	2716751.64
42	1020976.61	2716841.22
43	1020914.63	2716874.67
44	1020467.74	2717022.47
45	1020409.37	2717053.26
46	1020286.43	2717177.23
47	1020603.82	2717788.22
48	1020629.30	2717837.47
49	1020622.02	2717934.79
50	1020620.73	2717952.32
51	1020584.82	2718432.28
52	1020552.96	2718858.30
53	1020924.38	2719404.53
54	1020929.70	2719412.36
55	1021022.36	2719549.08
56	1021030.04	2719560.38

57	1021355.23	2720038.97
1	1021449.26	2720177.31

»

1.2.3. Слова «Общая зона планируемого размещения проектируемого объекта составляет 50,0568 га» заменить словами «Общая зона планируемого размещения проектируемого объекта составляет 51,3481 га».

1.2.4. Пункт 2.7. «Информация о необходимости осуществления мероприятий по сохранению объектов культурного наследия и территории традиционного природопользования коренных малочисленных народов Севера, Сибири и Дальнего Востока от возможного негативного воздействия в связи с размещением линейного объекта» изложить в следующей редакции:

«Согласно Заключению Службы государственной охраны объектов культурного наследия ХМАО-Югры № 20-2218 от 26.05.2020 г. на территории испрашиваемого земельного участка объектов культурного наследия, включенных в единый государственный реестр объектов культурного наследия (памятников истории и культуры) народов РФ, выявленных объектов культурного наследия либо объектов, обладающих признаками объекта культурного наследия, не имеется.

Традиционное природопользование – исторически сложившиеся и обеспечивающие не истощающее природопользование способы использования объектов животного и растительного мира, других природных ресурсов коренными малочисленными народами Севера.

В соответствии с письмом Департамента недропользования и природных ресурсов Ханты-Мансийского автономного округа-Югры от 29.04.2020г. № 12-Исх-10560 проектируемый объект находится в границах территорий традиционного природопользования коренных малочисленных народов Севера регионального значения в Ханты - Мансийском автономном округе – Югре. Схема с согласованием границ объекта главой родового угодья приложена».

2. Опубликовать настоящий приказ в газете «Наш район» и разместить на официальном сайте администрации Ханты-Мансийского района.

3. Контроль за выполнением приказа оставляю за собой.

Заместитель главы  
Ханты-Мансийского района,  
директор департамента  
строительства, архитектуры и ЖКХ



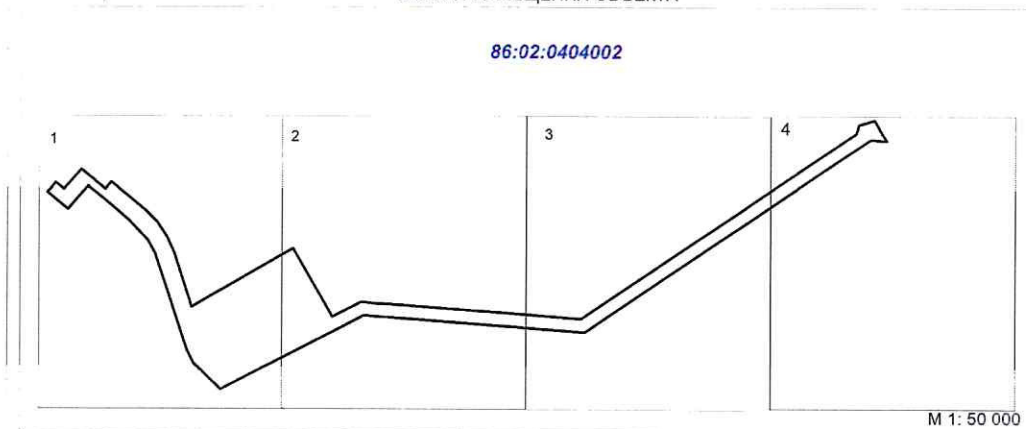
Р.Ш. Речапov

**Проект планировки территории  
для размещения объекта, расположенного на территории Ханты-Мансийского района  
"Обустройство Горшковской площади Приобского месторождения.  
Куст скважин № 42у"  
Землепользователь ПАО "НК "Роснефть"  
Основная часть**

ЭКСПЛИКАЦИЯ ПРОЕКТИРУЕМЫХ ОБЪЕКТОВ

Номер	Наименование
1	Куст скважин №42у
2	Нефтегазосборные сети. куст №42у- т.вр куст №42у
3	Узел задвижек №1
4	Узел задвижек №2
5	Автомобильная дорога к кусту скважин №42у
6	ВЛ 6 кВ на куст №42у

СХЕМА РАЗМЕЩЕНИЯ ОБЪЕКТА



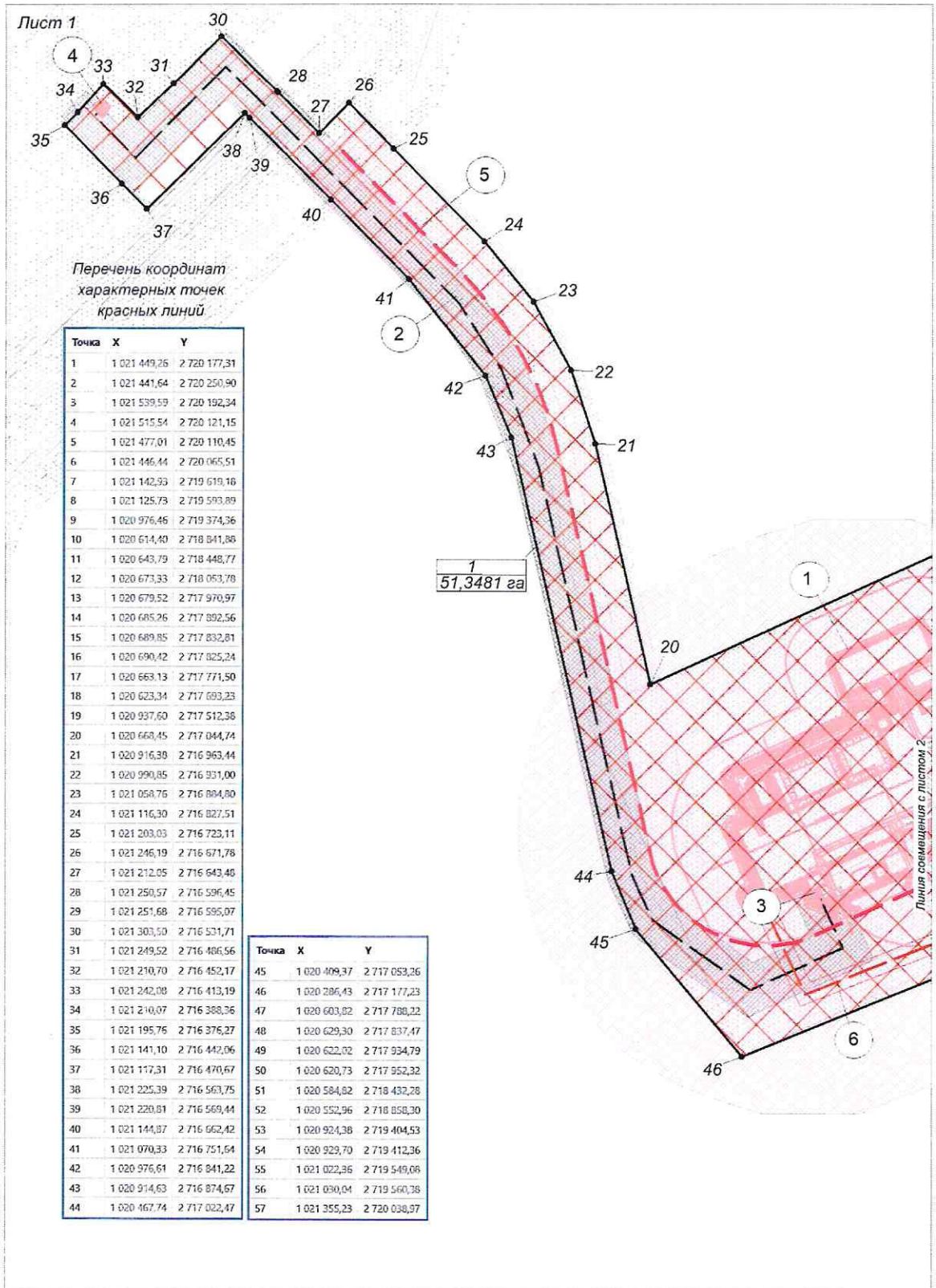
ЭКСПЛИКАЦИЯ ЗОНЫ ПЛАНИРУЕМОГО РАЗМЕЩЕНИЯ ОБЪЕКТА

Номер	Наименование
1	"Обустройство Горшковской площади Приобского месторождения. Куст скважин № 42у"

УСЛОВНЫЕ ОБОЗНАЧЕНИЯ

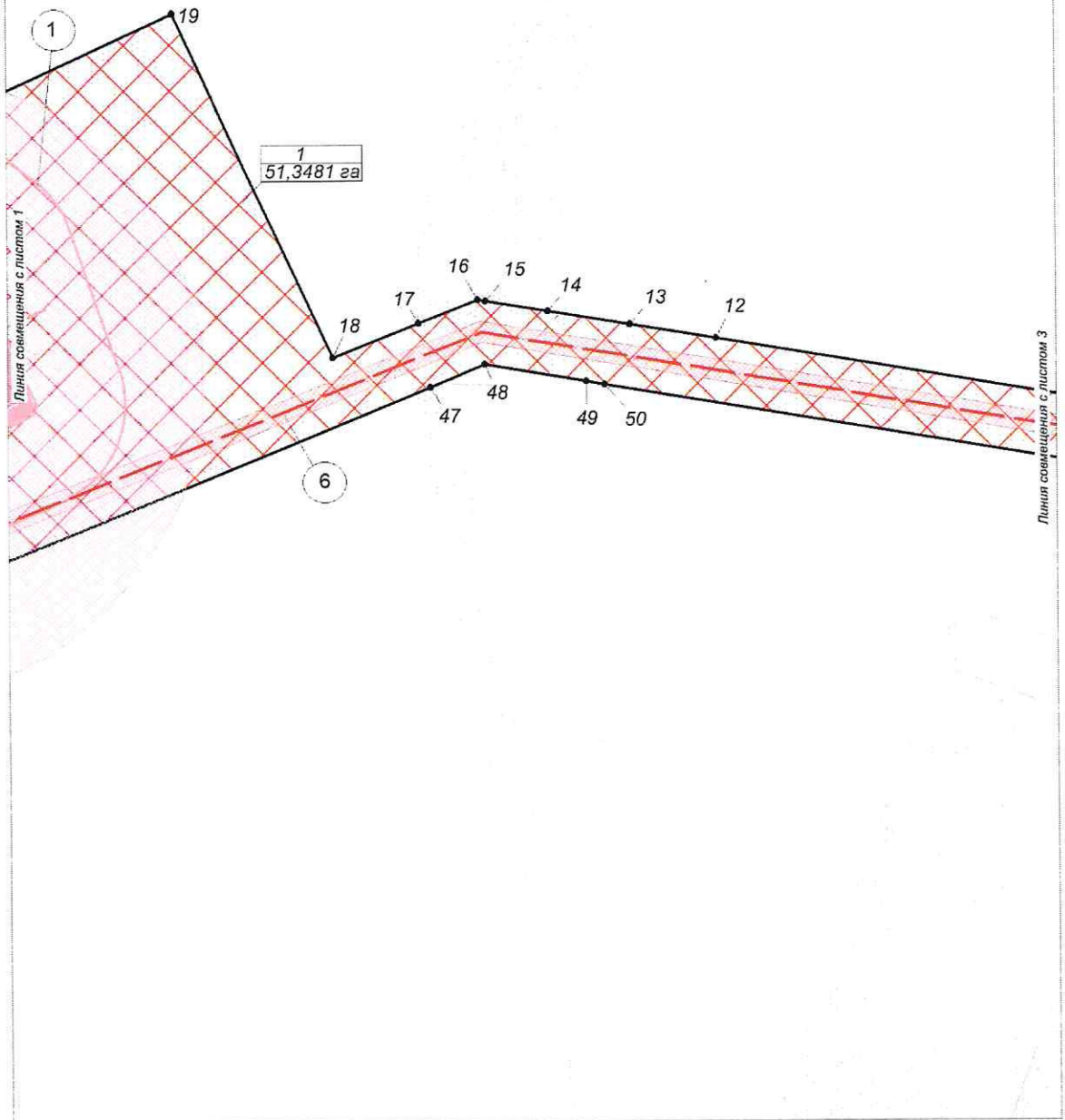
	границы территории, в отношении которой осуществляется подготовка проекта планировки, красные линии проектируемые		оси проектируемых нефтегазосборных сетей
	номера характерных точек красных линий, номера характерных точек границ зон планируемого размещения линейных объектов		оси проектируемых электрических сетей
	номер линейного объекта		оси проектируемых подъездов
	границы зон планируемого размещения линейных объектов		граница кадастрового деления
	земельные участки, согласно сведениям ЕГРН		охранная зона объектов электроэнергетики
	номер зоны планируемого размещения объектов площадь зоны планируемого размещения линейных объектов		охранная зона трубопроводов (нефтегазосборные сети)
	проектируемый куст		придорожные полосы автомобильных дорог
	зоны историко-культурного наследия		санитарно-защитная зона кустов

Чертеж красных линий, границ зон  
планируемого размещения линейных объектов  
Масштаб 1:5 000



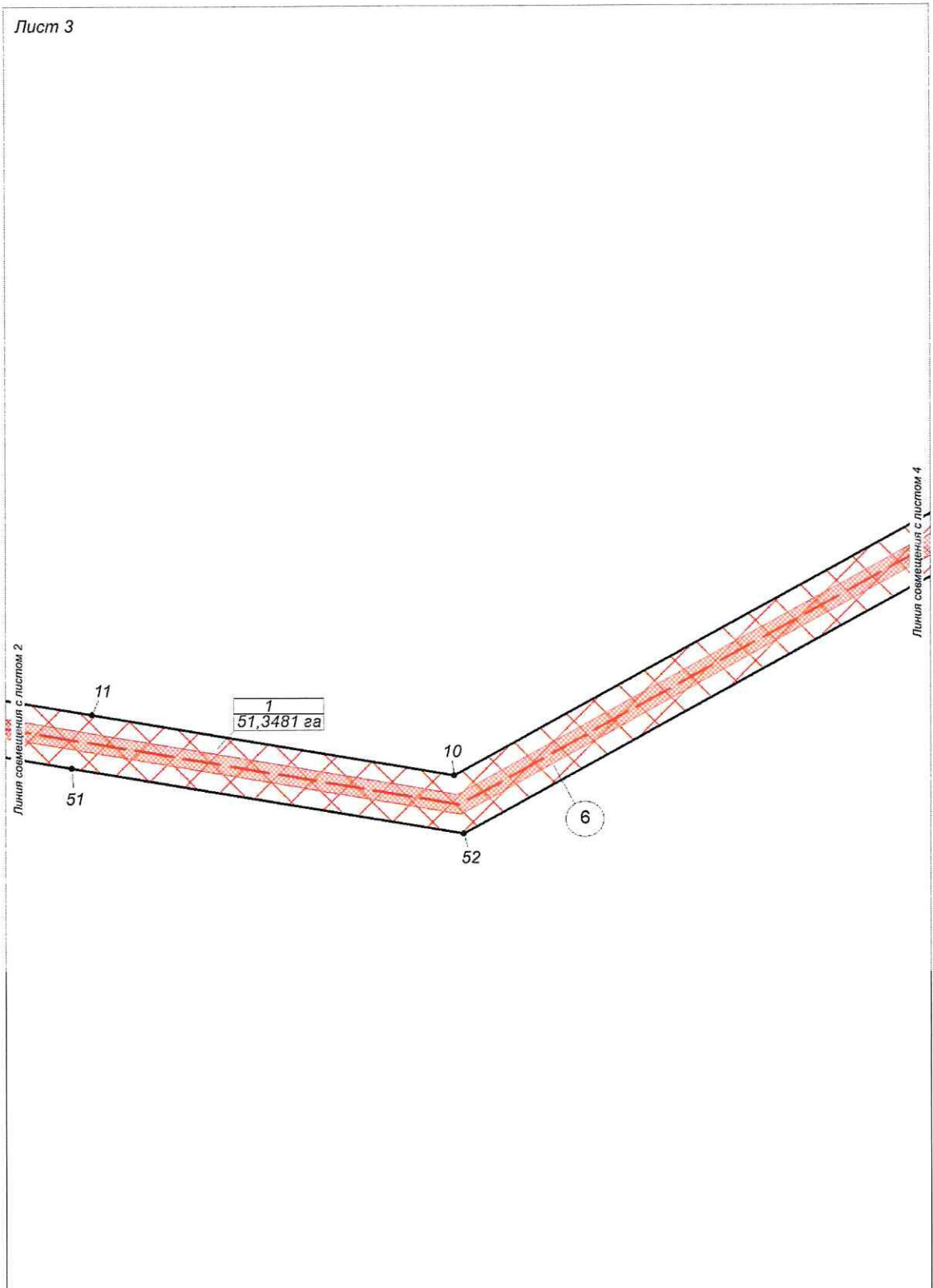
Чертеж красных линий, границ зон  
планируемого размещения линейных объектов  
Масштаб 1:5 000

Лист 2



Чертеж красных линий, границ зон  
планируемого размещения линейных объектов  
Масштаб 1:5 000

Лист 3



Чертеж красных линий, границ зон  
планируемого размещения линейных объектов  
Масштаб 1:5 000

Лист 4

